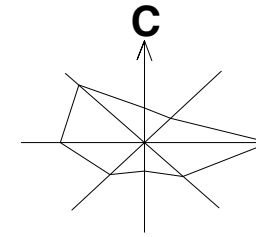





ПРОСТОРНИ ПЛАН ОПШТИНЕ ИРИГ

P-1:5000










ПРИКАЗ ГРАЂЕВИНСКОГ ЗЕМЉИШТА У КО МАЛА РЕМЕТА, ЈУЖНО ОД НАСЕЉА

ГРАЂЕВИНСКО ЗЕМЉИШТЕ

-  ГРАЂЕВИНСКО ЗЕМЉИШТЕ ИЗВАН ГРАЂЕВИНСКОГ ПОДРУЧЈА - (са локацијама за опис)
-  ПОВРШИНЕ ЗА ИНДУСТРИЈУ И ПРОИЗВОДЊУ
-  ГРАЂЕВИНСКО ЗЕМЉИШТЕ У ГРАЂЕВИНСКОМ ПОДРУЧЈУ

ОСТАЛЕ ИНФОРМАЦИЈЕ О ПРОСТОРУ

-  ПОЉОПРИВРЕДНО ЗЕМЉИШТЕ - ОСТАЛО ПОЉОПРИВРЕДНО ЗЕМЉИШТЕ
-  ПОЉОПРИВРЕДНО ЗЕМЉИШТЕ - ВИНОГРАДИ И ВОЋЊАЦИ
-  ВОДНО ЗЕМЉИШТЕ - ПОТОК
-  ГРАНИЦА НАЦИОНАЛНОГ ПАРКА "ФРУШКА ГОРА"
-  ГРАНИЦА ПОДРУЧЈА ПОСЕБНЕ НАМЕНЕ НАЦИОНАЛНОГ ПАРКА "ФРУШКА ГОРА"

НОСИЛАЦ ИЗРАДЕ ПЛАНА		ОПШТИНА: ИРИГ	Печат и потпис:
		ОВЛАШЋЕНО ЛИЦЕ:	
ОБРАЂИВАЧ		ЈП "ЗАВОД ЗА УРБАНИЗАМ ВОЈВОДИНЕ"	Печат и потпис:
		ВД ДИРЕКТОРА: ПРЕДРАГ КНЕЖЕВИЋ, дипл.правник ПОМОЋНИК ДИРЕКТОРА: др АЛЕКСАНДАР ЈЕВТИЋ	
НАЗИВ ПЛАНА	ПРОСТОРНИ ПЛАН ОПШТИНЕ ИРИГ		
НАЗИВ КАРТЕ	ПРИКАЗ ГРАЂЕВИНСКОГ ЗЕМЉИШТА У КО МАЛА РЕМЕТА, ЈУЖНО ОД НАСЕЉА		
ОДГОВОРНИ ПЛАНЕР	ИВАН ТАМАШ, дипл.пр.планер - мастер СВЈЕТЛАНА РЕКО, дипл.инж.арх.	Печат и потпис:	
САРАДНИЦИ	СВЈЕТЛАНА РЕКО, дипл.инж.арх.	РАДОВАН РИСТИЋ, грађ.техн.	
E - 2757	Размера: 1 : 5000	Датум: 2021.	Број листа: 6.12.

